

新潟都心地域の将来像

みなとまちの歴史と文化を活用した
魅力的な街並み



古町地区 「古町地区将来ビジョン」



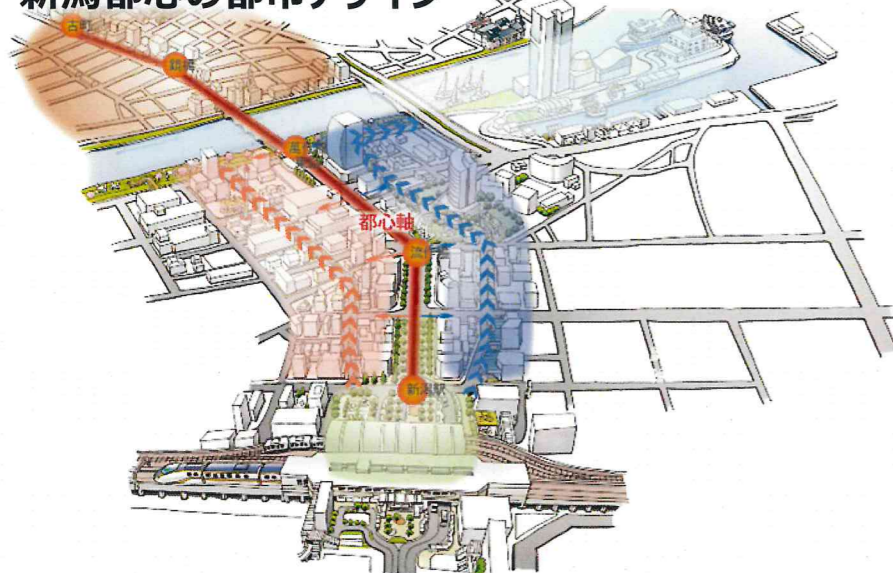
「古町7番町地区（古町ルフル）」



既存資源を活かした
魅力的な水辺空間

「ミズベリング信濃川やすらぎ堤」

新潟都心の都市デザイン

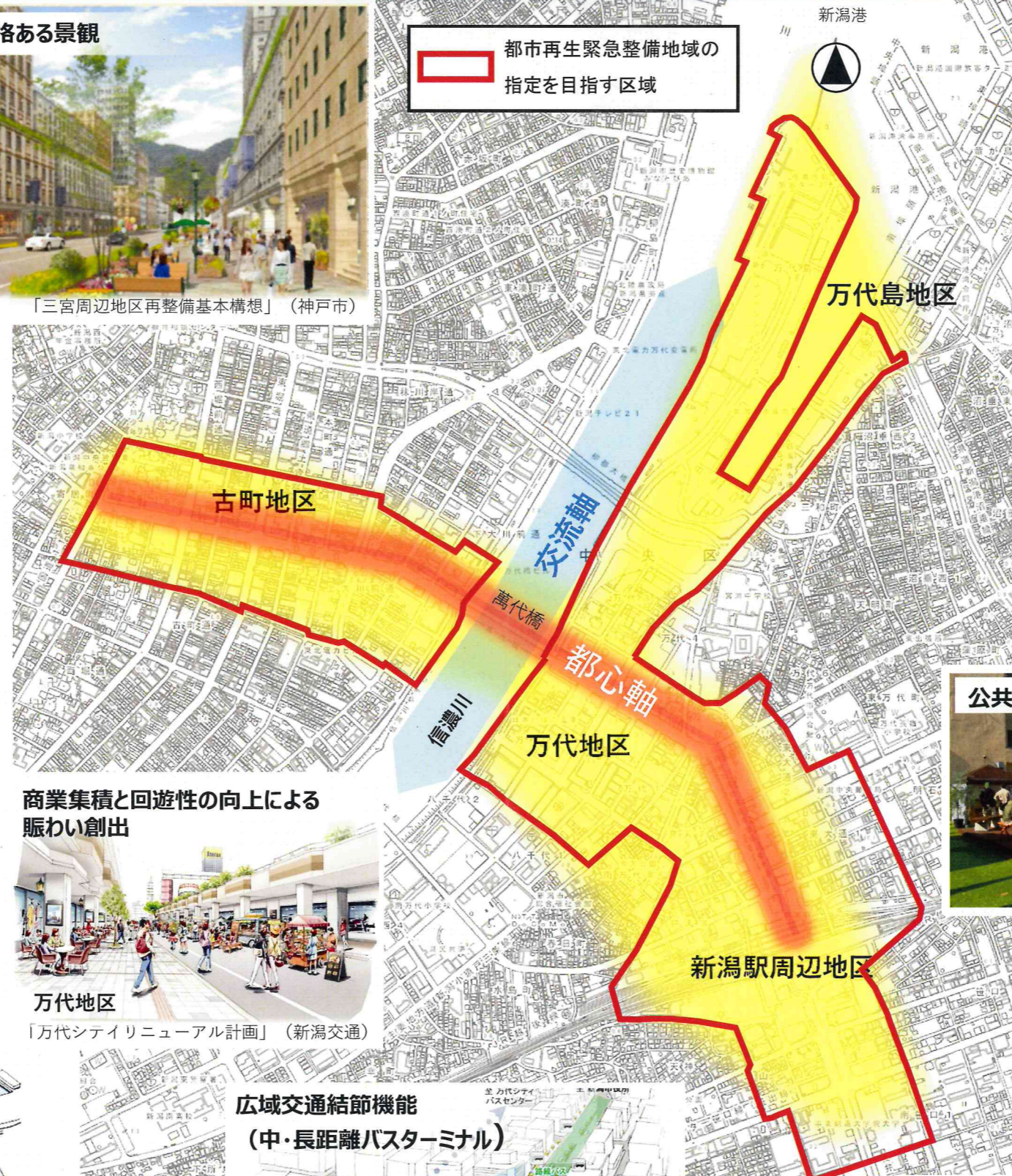


風格ある景観



「三宮周辺地区再整備基本構想」（神戸市）

都市再生緊急整備地域の
指定を目指す区域

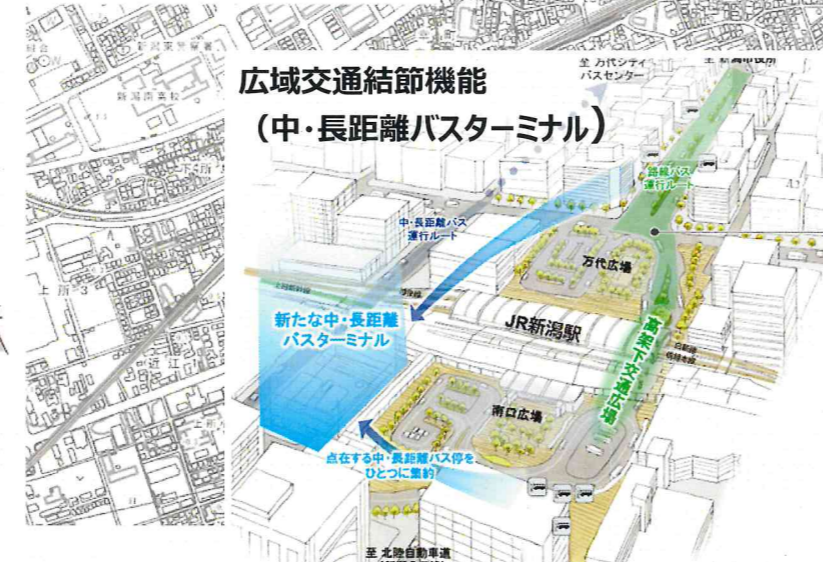


商業集積と回遊性の向上による
賑わい創出



万代地区 「万代シティリニューアル計画」（新潟交通）

広域交通結節機能
（中・長距離バスターミナル）



玄関口に相応しい機能と風格を備えた都市空間




新潟駅周辺地区 万代広場

みなとらしさを感じられる
賑わい空間



万代島地区 「万代島地区将来ビジョン」

緑と賑わいがあふれる
人中心の空間



「2040年、道路の景色が変わる」（国土交通省）

公共空間の利活用



多様な活動や交流を支える
交通環境（MaaSなど）



「2040年、道路の景色が変わる」（国土交通省）

高架下交通広場整備イメージ